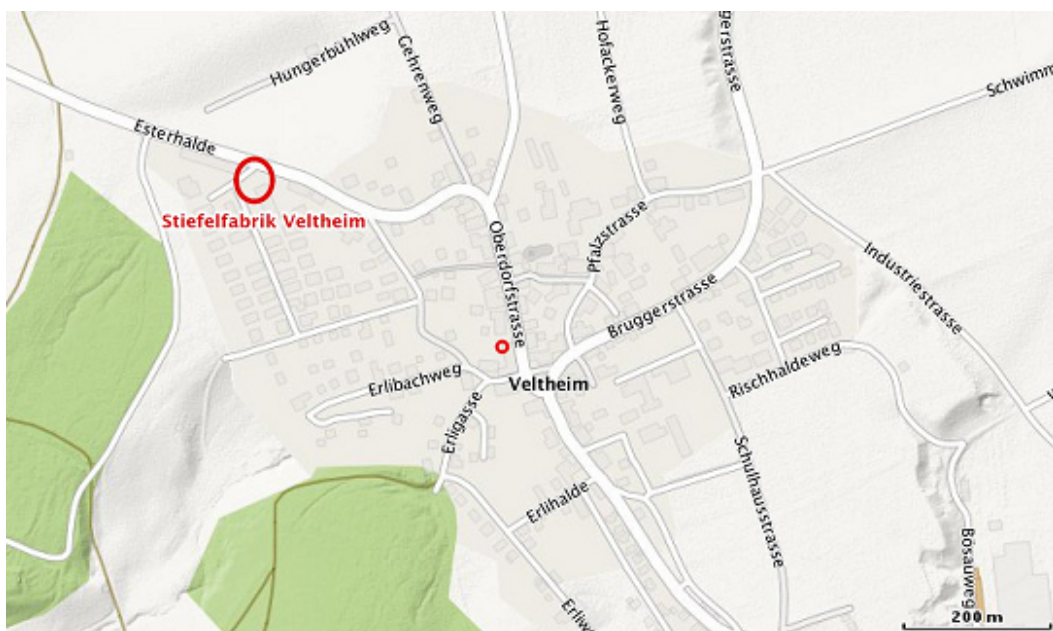


BESAMMLUNGSPLÄTZE DER PFADI WILDEGG

Damit unsere Übungen nicht immer im selben Wald stattfinden, haben wir neben unserem Lokal drei Besammlungsplätze definiert, bei denen wir unsere Aktivitäten beginnen und beenden können. Wo genau welche Übung stattfindet, entnehmt ihr jeweils dem QP.

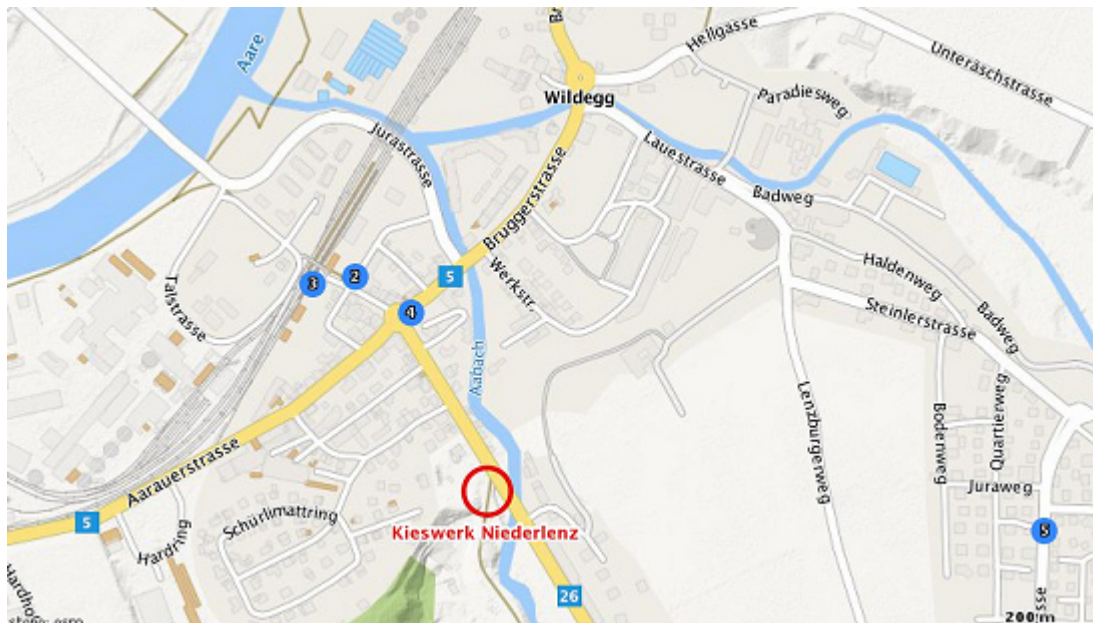
Sprecht euch doch bitte unter den Eltern ab, damit Mama und Papa-Taxis ganz gefüllt werden können und unsere Pfadi möglichst wenig Autofahrten verursacht.

Stiefelfabrik Veltheim



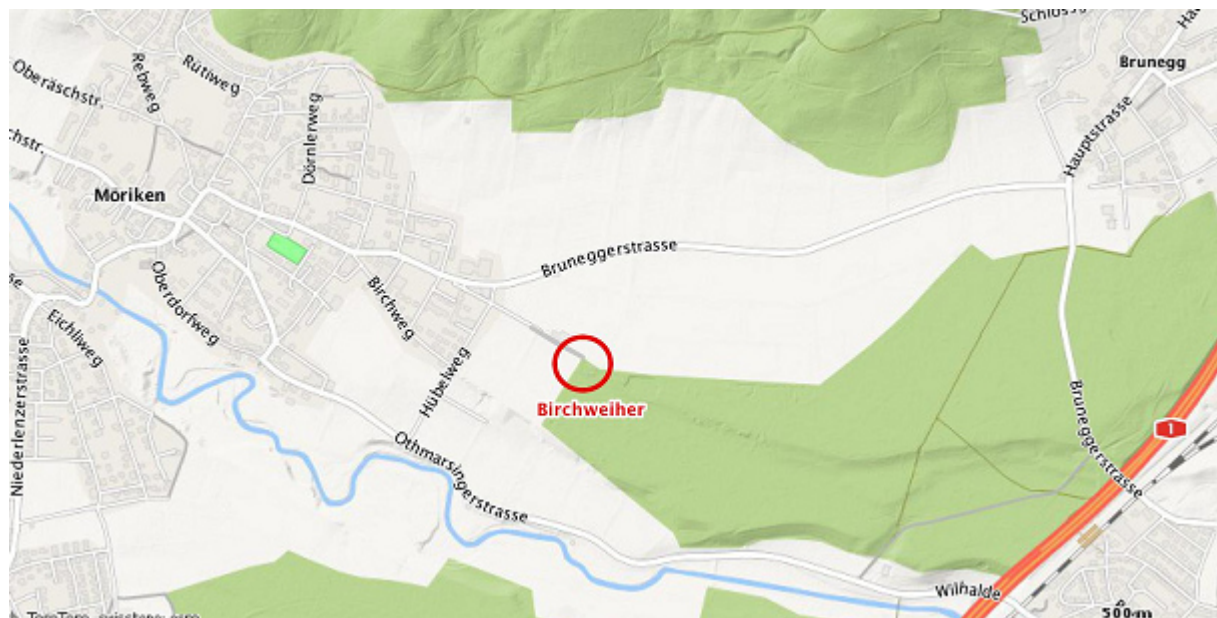
Von Veltheim aus in Richtung Oberflachs. Kurz vor dem Verlassen des Dorfes die letzte Quartierstrasse, die links abbiegt, nehmen. Fürs Navi: Unterm Aspalter 4, Veltheim AG. Eine Bushaltestelle (Veltheim Skin) befindet sich sehr nahe, allerdings mit schlechten Verbindungen ab Wildegg. Am besten bis Veltheim Bären fahren und den Rest zu Fuss gehen. (5-10min).

Kieswerk Niederlenz



Von Wildegg aus auf der Hauptstrasse Richtung Niederlenz / Lenzburg. Kurz nach der Papeterie Pauli rechts. (Einfahrt für Kieswerk / Parkplatz) Vom Bahnhof aus in 5 min erreichbar.

Brichweiher



Von Möriken her in Richtung Brunegg. Bei der Agrola-Tankstelle Ende Möriken rechts abbiegen und einem geteerten Feldweg bis zum Waldrand folgen. Nächste Bushaltestelle ist Möriken Bösenrain, ca. 10 min Marschzeit.